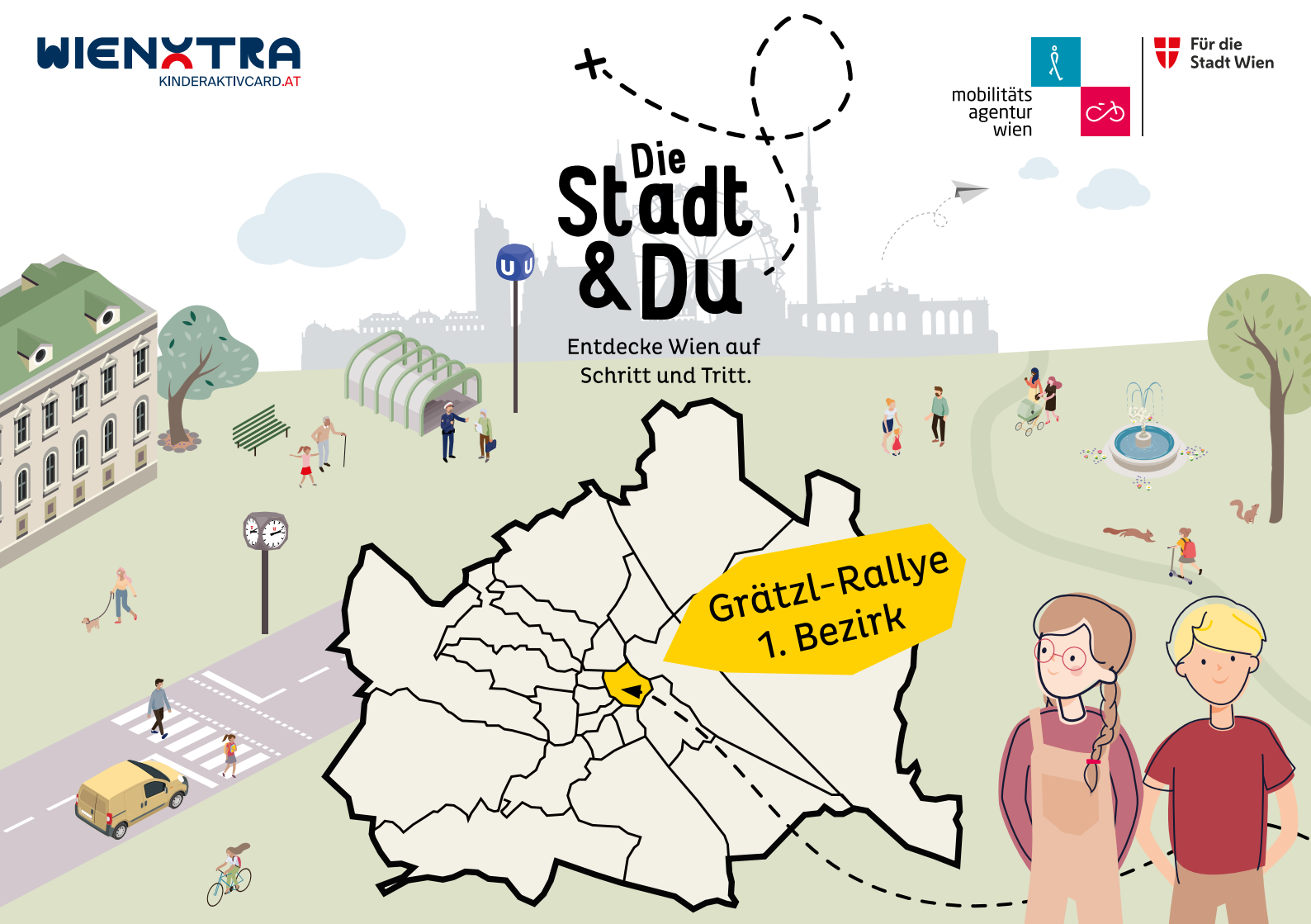



Die Stadt & Du

Entdecke Wien auf
Schritt und Tritt.

Grätzl-Rallye
1. Bezirk





Liebe Grätzl-Entdeckerin!
Lieber Grätzl-Entdecker!

Gemeinsam werden wir heute die Innere Stadt erkunden, spannende und versteckte Plätze finden und ein paar Rätsel lösen! Halte die Augen offen, finde die vielen Hinweise und knacke das Lösungswort! Diese Symbole helfen dir, den richtigen Weg durch die Stadt zu finden:



Um den Hinweis zu finden, schau in die Ferne! Oder nach oben über dich. Oder auf die gegenüberliegende Straßenseite.



Suche ein Detail in deiner Nähe, etwa an einer Hausmauer oder auf einem Schild.




Hier gibt es eine Aufgabe zu lösen: Vielleicht musst du etwas in dein Rätselheft notieren, das dir hilft, das Lösungswort zu knacken, oder eine kleine Übung machen, um die Stadt um dich zu erleben.




Die roten Fähnchen markieren die Buchstaben für das Lösungswort. Trage die Buchstaben auf der letzten Seite deines Heftes an der richtigen Stelle ein.

Alles klar? Los gehts!

Übrigens: Solltest du einmal nicht weiterwissen, findest du ein Lösungsheft mit allen Antworten und dem geplanten Weg im Internet auf diestadtunddu.at





Hurra, nun geht es endlich los!

Deine Route startet bei der U-Bahn-Station „Schwedenplatz“, Ausgang „Rotenturmstraße“.

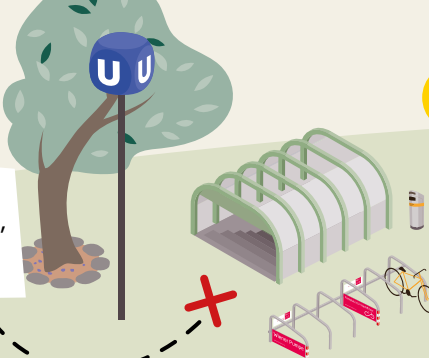

Schau dich um und suche dieses große Wandmosaik. Biege dort rechts in die Straße ab und gehe geradeaus bis zu einer Stiege.

Auf der Mauer findest du eine Gedenktafel, die den Wiener Hafnern zu einem besonderen Jubiläum geschenkt wurde. Hafner ist eine andere Bezeichnung für eine Person, die Öfen baut.

1 Welches Jubiläum feierten sie?

- 570 Jahre (B)
- 750 Jahre (T)

4



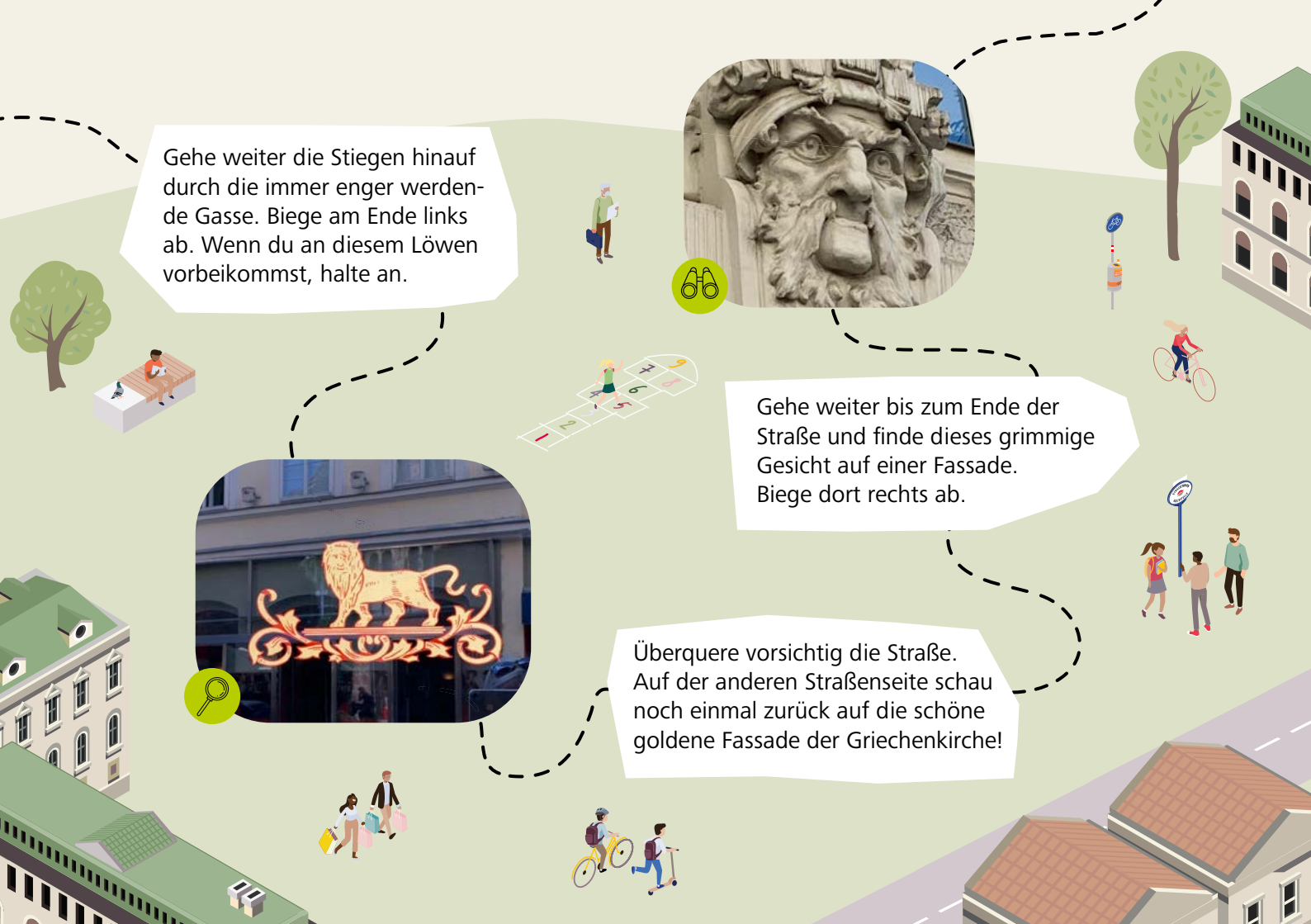
Gehe weiter die Stiegen hinauf durch die immer enger werdende Gasse. Biege am Ende links ab. Wenn du an diesem Löwen vorbeikommst, halte an.



Gehe weiter bis zum Ende der Straße und finde dieses grimmige Gesicht auf einer Fassade. Biege dort rechts ab.



Überquere vorsichtig die Straße. Auf der anderen Straßenseite schau noch einmal zurück auf die schöne goldene Fassade der Griechenkirche!



Gehe geradeaus auf einen Platz mit einem großen Haus zu. Es gehört zur Universität Wien, dort lagern viele Bücher. Suche ein blaues Schild!



2

Dort steht ein anderes Wort für „Sammlung“. Wie heißt es?

 R _ _ _ V

7

Gehe weiter in die Straße, die rechts am Gebäude entlangführt. Sie macht nach einigen Metern einen Rechtsknick. Folge dieser Straße.



Am Ende dieser Gasse stößt du auf die Sonnenfelsgasse, überquerst diese und gehst links zu dem großen Platz.



Nimm die nächste Gasse links. Siehst du die Kirchturmspitze? Dann bist du richtig!



Siehst du die zwei Brunnen? Oben auf den Brunnen ist jeweils ein Junge mit einem Delfin zu sehen.



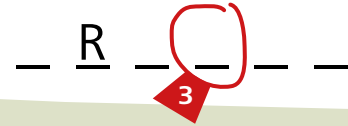
3

Finde fünf kleine Tierchen im unteren Bereich der Brunnen und notiere sie!

~~~~~  
~~~~~  
~~~~~  
~~~~~  
~~~~~

4

Was trägt die Kuh auf der Nase?



Schau dir auf der gegenüberliegenden Straßenseite die schönen alten Häuserfassaden an. Finde die lustige Wandmalerei mit einer Kuh und einem Wolf!



Biege rechts in die nächste Straße ab. Sie heißt Bäckerstraße. Bleibe auf der rechten Straßenseite!



Gehe weiter geradeaus, bis du links eine schmale Gasse erreichst. Sie ist benannt nach einer typischen Zutat für ein Salatdressing.



5

Kannst du die alte Schrift lesen?  
Wie heißt die Gasse?



— I — G — — —




Gehe weiter bis zum Ende,  
biege dann rechts in die  
Schulerstraße ab und gehe  
gleich wieder links in die  
Domgasse.



Sobald du das Ende dieser  
Gasse erreichst, siehst du  
gegenüber auf der anderen  
Straßenseite das Café Diglas.  
Überquere vorsichtig die Straße  
und biege gleich nach dem Café  
links in die Strobelgasse ab.

Folge nun der Domgasse. Sie macht bald einen Linksknick. Danach halte Ausschau nach dem roten Mann auf dem Bild!



Siehst du schon das große Bauwerk am Ende der Gasse? Das ist der berühmte Stephansdom.

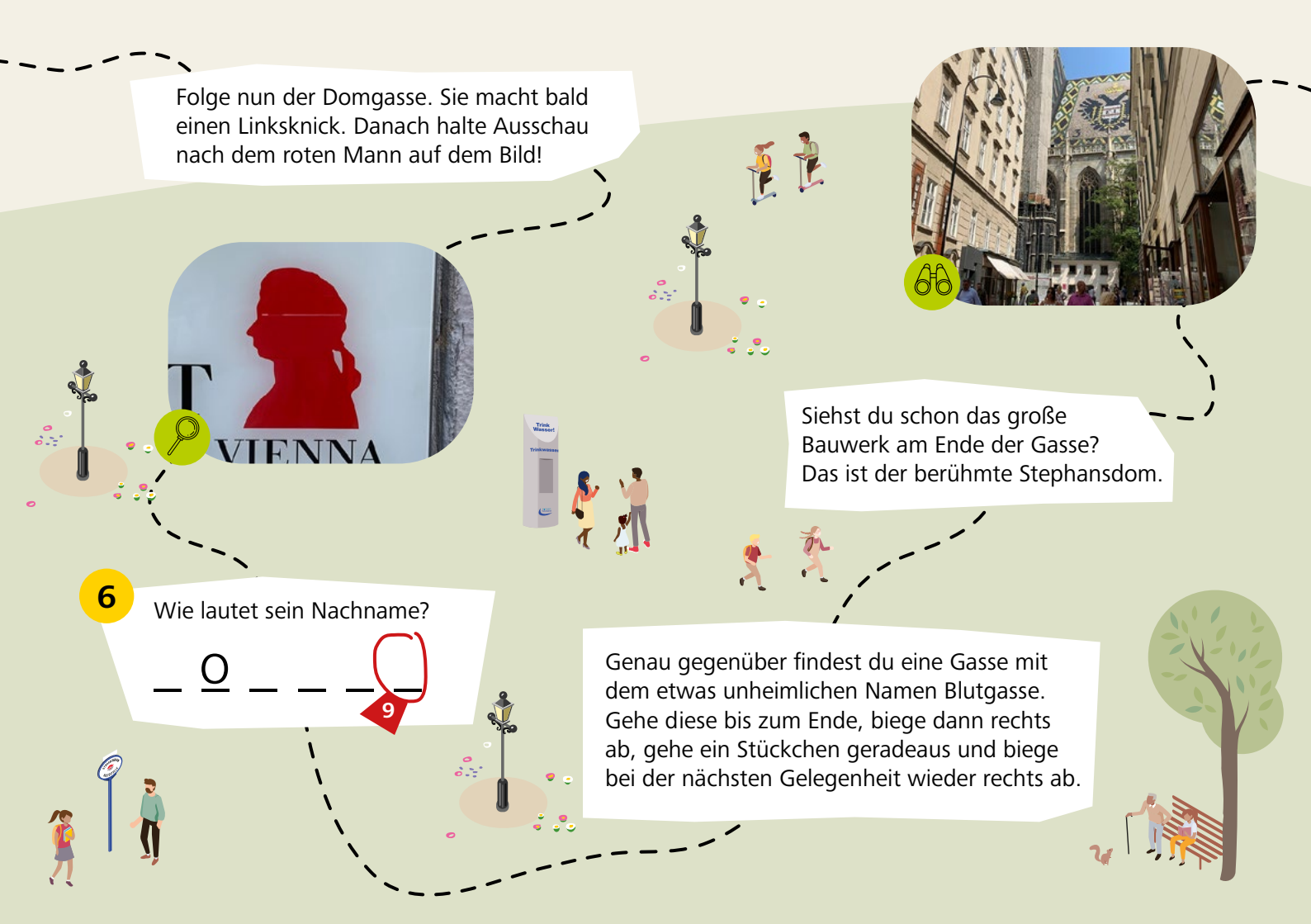
6

Wie lautet sein Nachname?

— 0 — — — — —

9

Genau gegenüber findest du eine Gasse mit dem etwas unheimlichen Namen Blutgasse. Gehe diese bis zum Ende, biege dann rechts ab, gehe ein Stückchen geradeaus und biege bei der nächsten Gelegenheit wieder rechts ab.





Gehe geradeaus auf den Dom zu, bis du zu einem kleinen Eingang kommst. Dieser führt über eine lange Treppe in den Turm hinauf.



7

Wie viele Stufen sind es?

- 332 (R)  343 (W)  334 (B)

1

Gehe rechts um den Dom herum, an den Fiakern vorbei, bis zum vorderen Eingang.



8

Früher haben die Wienerinnen und Wiener mit dem Kreis die Größe ihrer gekauften Ware überprüft. Was konnte man mit dem Kreis nachmessen?

Brotlaib (T)

Pizza (U)

6



Am Eingang angekommen untersuche ganz genau die Mauer. Findest du den fast unsichtbaren Kreis, der in die Mauer eingeritzt ist?



Schau dich nach diesem Eckhaus um und gehe dort durch die überdachte Fußgängerpassage.



Biege dann rechts ab und gehe geradeaus bis zum Ende der Gasse. Auf der gegenüberliegenden Straßenseite siehst du einen großen Supermarkt. Links daneben hängt weit oben eine berühmte Uhr, die Ankeruhr!

Nach der Passage biegst du links ab und überquerst vorsichtig eine schmale Straße. Gehe weiter geradeaus durch diesen Durchgang.




Hey, du hast jetzt schon die Hälfte der Route geschafft!



Überquere nicht die Straße zur Uhr, sondern gehe gleich links die Straße entlang, bis du zum Römermuseum gelangst. Wie haben die Römer Wien damals genannt? Die Lösung steht an der Glasfassade des Museums.



Gehe ein Stück geradeaus, bis du auf die kleine Gasse stößt, deren Name den Bewohnerinnen und Bewohnern vielleicht Glück verspricht.



Gehe beim Museum durch den schmalen Durchgang und biege anschließend rechts ab. Gehe bis zum Ende und biege dann links ab. Wechsle vorsichtig die Straßenseite.



9

N             
8

Am Ende der Kleeblattgasse gehst du durch einen schmalen Durchgang.



Biege nach dem Durchgang rechts ab und du erreichst einen großen Platz. Er heißt Judenplatz. Siehst du die große Statue? Sie erinnert an einen berühmten Dichter.



Gehe am Denkmal weiter geradeaus und verlasse den Judenplatz rechts durch die schmale Gasse namens Fütterergasse.



10

Wie lautet der Nachname dieses Dichters?

—     — — — G

5

Am Ende angekommen, biegst Du links ab!  
Jetzt schau einmal kurz geradeaus in die  
Ferne. Spaziert da etwa ein Glücksbringer  
in der Luft?



Gehe weiter geradeaus,  
bis du zu einer Kirche kommst.  
Nimm gleich links die ersten  
Treppen und gehe sie  
hinunter.

11

Was für einen Glücksbringer  
kannst du entdecken?

- Rauchfangkehrer
- Glücksschwein

Gehe in Richtung des Glücks-  
bringers, bis ein Zebrastreifen  
dich auf die andere Straßenseite  
bringt. Gehe nun ganz wenige  
Schritte wieder zurück und biege  
in die Schwertgasse ab.



Am Ende der Treppen erreichst du diesen Brunnen. Gehe hinter dem Brunnen rechts in die Straße hinein.

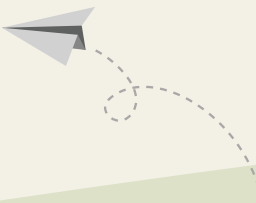


Gehe geradeaus und benutze den nächsten Zebrastreifen. Du gehst weiter geradeaus und bist nun auf der linken Straßenseite.



Nun musst du nur noch zwei Mal den Zebrastreifen überqueren bis zu deinem Ziel: Der erste führt dich weiter geradeaus. Mit dem zweiten wechselst du gleich danach die Straßenseite.





Bravo! Du hast den Weg gefunden!  
Hast du auch alle Rätsel richtig gelöst  
und kannst das Lösungswort knacken?  
Notiere dafür alle Buchstaben aus  
deinem Rätselheft in der richtigen  
Reihenfolge!



Wie lautet das Lösungswort?

Wien ist eine \_\_\_\_\_



In der Kinderaktiv-App von WIENXTRA  
kannst du dir einen digitalen Sammel-Badge für  
das Lösungswort dieser Grätzl-Rallye holen!

## Gratulation!

Auf Schritt und Tritt hast du heute dein Grätzl erkundet. Wir hoffen, du hast viele neue Wege und Plätze entdeckt und eine Menge Spaß gehabt.

Du möchtest noch weitere Grätzl in Wien kennenlernen?  
Auf [www.diestadtunddu.at](http://www.diestadtunddu.at) warten Grätzl-Rallyes für alle 23 Wiener Bezirke auf dich.

**Wir wünschen dir viel Spaß beim Stadt-Entdecken!**

### Impressum

Medieninhaber & Herausgeber:  
Mobilitätsagentur Wien GmbH, Große Sperlgasse 4, 1020 Wien  
Illustrationen: BUERO.BAND  
Route & Gestaltung: DIE BIBLIOTHEKARE



KINDERAKTIV-APP

