

Die Stadt & Du

Entdecke Wien auf
Schritt und Tritt.

Grätzl-Rallye
18. Bezirk

LÖSUNG SHEFT – Entdecker:innen-Route

Das Lösungsheft bietet Ihnen

- einen Plan mit der Route
- An- und Abfahrtsmöglichkeiten
- Information zur Barrierefreiheit
- Dauer der Grätzl-Rallye
- Lösungen zu den Rätseln
- bei den Rätseln teilweise weiterführende Informationen

Auf der Webseite der Grätzl-Rallyes finden Sie auch

- didaktische Impulse zur Vor- und Nachbereitung der Rallyes
- Link- und Literaturliste zum Thema

Weitere Angebote rund um die Themen Mobilität, Klima und Gesundheit







- kostenlose Unterrichtsmaterialien, Workshops und Informationen:
www.mobilitaetsagentur.at/bildung
- Newsletter mit aktuellen Angeboten (kostenlose Workshops & Unterrichtsmaterialien zum Besetzen oder Downloaden):
www.mobilitaetsagentur.at/anmeldung-newsletter



Webseite Grätzl-Rallyes

Viel Spaß beim Entdecken des Grätzls mit Ihren Schüler:innen!



 Start: Straßenbahnstation „Kutschkergasse“ Anfahrt: Straßenbahn 40, 41	 Wegbeschreibung
 Ziel: Spielplatz Türkenschanzpark Abfahrt: Autobus 37A, 40A (Station „Gregor-Mendel-Straße“), 10A (Station „Dänenstraße“)	 Hier müssen die Kinder ein Rätsel lösen.
 Dauer der Grätzl-Rallye: ca. 60 Minuten	 Die eingekreisten Buchstaben ergeben in der richtigen Reihenfolge am Ende das Lösungswort.

Infos zu Barrierefreiheit:

Die Tour ist barrierefrei.

LÖSUNGEN:

Schaue dir die Tafel genau an. Was bedeutet dieses Symbol?

Richtige Lösung: Krankenhaus (S) **4**

Immer mehr Straßen werden in Wien klimafit gemacht. Durch neue schattenspendende Bäume, zusätzliche Begrünung, helle Granitsteinpflasterung, Wasserspiele oder Brunnen entsteht ein angenehmes Mikroklima. Dies fördert auch das Gehen, denn Kinder und Erwachsene gehen eher zu Fuß, wenn die Umgebung attraktiv und sicher ist. Das Zu-Fuß-Gehen ist zudem gesund. Die Verbesserung der Geh-Infrastruktur in der Stadt ist daher sehr wichtig, um den Fußverkehr weiter zu fördern.

Was ist auf dem Dach von dem Holzhaus?

Richtige Lösung: Gras (T) **10**

In Wien werden Fassaden, Dächer und Innenhöfe begrünt. Dies schaut nicht nur schön aus, sondern kühlt im Sommer, bietet Lebensraum für Tiere, reinigt die Luft und bietet daher mehr Aufenthaltsqualität in der Stadt.

Welches Wort fehlt am Bild?

Richtige Lösung: **MOBIL** **13**

An den WienMobil-Stationen kann man sich Fahrräder, Scooter und E-Autos ausleihen und so einfach und umweltfreundlich unterwegs sein.

Was trägt die Figur über dem Kopf?

Richtige Lösung: Kind (H) **7**

Siehst du das Schild auf dem Bild unten? Welches Wort fehlt?

Richtige Lösung: Wünsche (U) **2**

Welche drei Buchstaben siehst du über der Tür?

Richtige Lösung: A, E und **R** **12**

Welches Tier ist es?

Richtige Lösung: Drache (S) **9**

Es ist die Flagge von Neuseeland. Auf einem Messingschild steht der englische Name dieses Landes. Vervollständige den Namen.

Richtige Lösung: NEW ZEALAND **1**

Welches Institut befindet sich im Park?

Richtige Lösung: Astronomie (T) **8**

Welche Tiere sind es?

Richtige Lösung: Löwen (C) **6**



LÖSUNGSWORT:

Mitten im Türkenschanzpark gibt es auch einen

AUSSICHTSTURM

Impressum:

Medieninhaber & Herausgeber: Mobilitätsagentur Wien GmbH, Große Sperlasse 4, 1020 Wien

Illustrationen: Büro Band Werbe GmbH

Route & Gestaltung: die BIBLIOTHEKARE

Inhaltliche Überarbeitung: Magdalena Emprechtlinger

Grafische Überarbeitung: Stefanie Wagner