

Die Stadt & Du

Entdecke Wien auf
Schritt und Tritt.



LÖSUNG SHEFT – Entdecker:innen-Route

Das Lösungsheft bietet Ihnen

- einen Plan mit der Route
- An- und Abfahrtsmöglichkeiten
- Information zur Barrierefreiheit
- Dauer der Grätzl-Rallye
- Lösungen zu den Rätseln
- bei den Rätseln teilweise weiterführende Informationen

Auf der Webseite der Grätzl-Rallyes finden Sie auch

- didaktische Impulse zur Vor- und Nachbereitung der Rallyes
- Link- und Literaturliste zum Thema

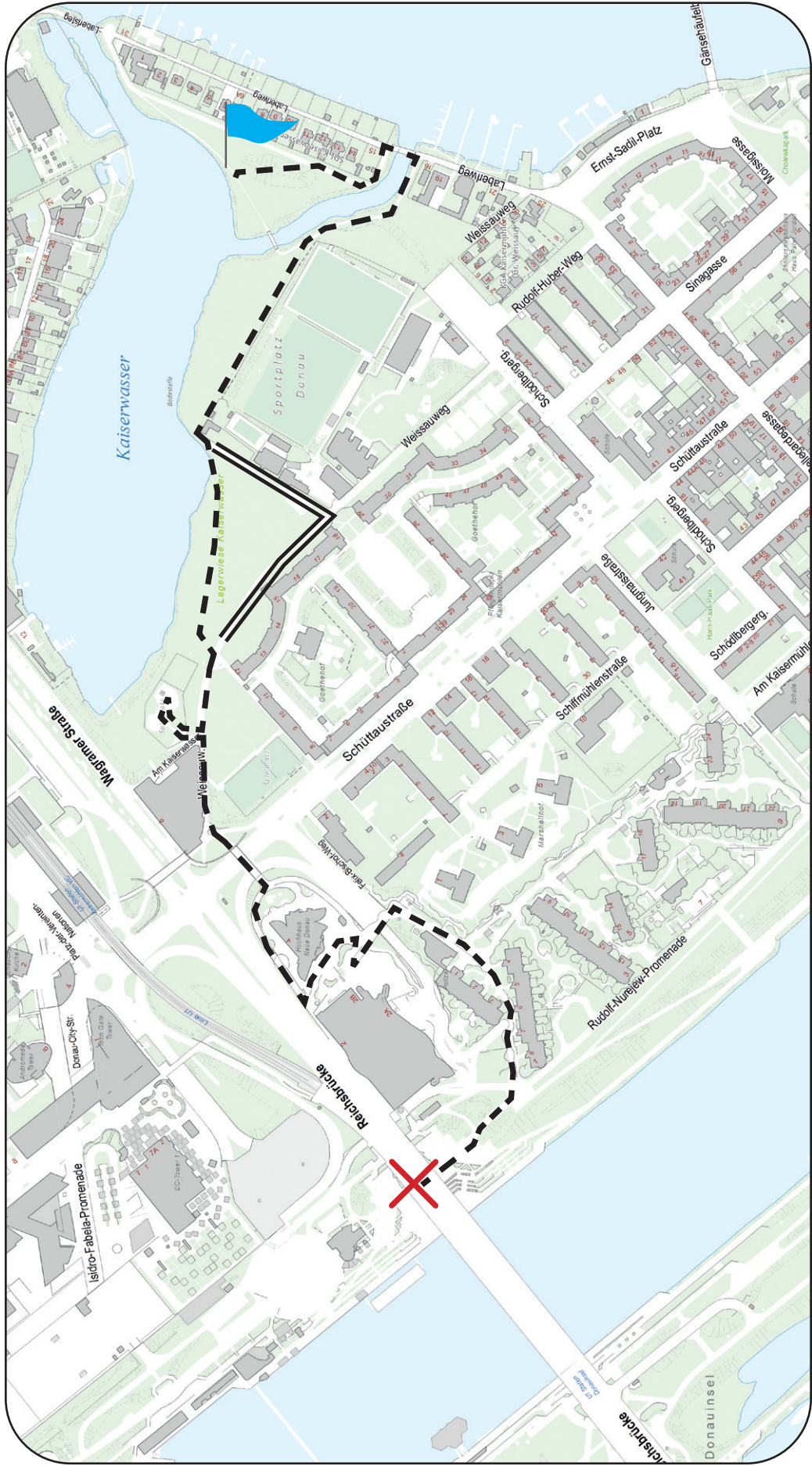
Weitere Angebote rund um die Themen Mobilität, Klima und Gesundheit








- kostenlose Unterrichtsmaterialien, Workshops und Informationen:
www.mobilitaetsagentur.at/bildung
- Newsletter mit aktuellen Angeboten (kostenlose Workshops & Unterrichtsmaterialien zum Besetzen oder Downloaden):
www.mobilitaetsagentur.at/anmeldung-newsletter



Webseite Grätzl-Rallyes

Viel Spaß beim Entdecken des Grätzls mit Ihren Schüler:innen!



 <p>Start: U-Bahn-Station „Donauinsel“, Ausgang „Copa Beach“ Anfahrt: U1</p>  <p>Ziel: Wiese am Kaiserwasser Abfahrt: U1 (Station „Kaisermühlen-VIC“), Autobus 92A (Station „Schölbergergasse“)</p>  <p>Dauer der Grätzl-Rallye: ca. 60 Minuten</p>	 Wegbeschreibung  barrierefreie Alternativroute  Hier müssen die Kinder ein Rätsel lösen.  Die eingekreisten Buchstaben ergeben in der richtigen Reihenfolge am Ende das Lösungswort.
--	--

Infos zu Barrierefreiheit:

Die Tour ist nicht barrierefrei, da der befestigte Weg mehrmals verlassen werden muss.

Alternativroute:

Neben der Treppe auf Seite 5 gibt es eine Rampe.

Für das Rätsel auf Seite 8 muss man ca. 10 Meter in die Wiese hineingehen. Anstelle des Rätsels kann auch der Buchstabe S an der 1. Stelle des Lösungswortes eingefügt werden.

Anschließend nicht den Pfad am Wasser nehmen, sondern den befestigten Weg weiter entlanggehen. Am Ende der Wiese links abbiegen und dem Weg folgen. Das Rätsel auf Seite 9 kann auch vom Weg aus gelöst werden.

Der letzte Teil der Tour ist wieder auf unbefestigtem Weg. Alternativ dazu die Tour nach dem Rätsel auf Seite 11 beenden. In diesem Fall muss der Buchstabe D an der 11. Stelle des Lösungswortes und der Buchstabe P an der 4. Stelle des Lösungswortes ergänzt werden.

LÖSUNGEN:

Für welche Sportart sind diese Rampen?

Richtige Lösung: Skateboarden (Ö) **14**

Die Box steht vor einer Tür. Was ist hinter der Tür?

Richtige Lösung: Polizei (L) **10**

Folge dem Weg bis zu einem kleinen Spielplatz. Welches Tier siehst du dort?

Richtige Lösung: Vogel (H) **8**

Die Wand ist voller Bilder. Suche das Bild mit dem Pferd. Was trägt das Pferd am Rücken?

Richtige Lösung: Kanne (F) **5**

Bäume

In Wien gibt es rund 8,5 Millionen Bäume, das heißt jede Person in Wien hat ca. 4 Bäume. Die Bäume arbeiten jeden Tag gegen den Klimawandel. Ein Baum spendet Schatten, kühlt seine Umgebung, nimmt CO₂ auf und produziert Sauerstoff. Zudem dämpft er den Lärm und bindet Staub. Zugleich sind die Bäume Lebensraum von vielen Tieren wie Vögeln, Eichhörnchen und Insekten. Bäume in der Stadt haben es aber oft nicht leicht: Hitze, Beton, wenig Platz für Wurzeln – daher muss gut auf sie geachtet werden.

Wie heißt dieser Kontinent?

Richtige Lösung: OZ**E**ANIEN **16**

Welches Tier siehst du auf dem Schild?

Richtige Lösung: Fledermaus (S) **1**

Tiere in der Stadt

Die Vielfalt der Tiere in Wien ist groß. Hier sind einige Artporträts zu finden:

wien.stadtwildtiere.at/artportraets

Unterrichtsmaterial: www.wien.gv.at/umweltschutz/lehmaterial-artenschutz.html

Welches ist blau-weiß gestreift? Markiere den richtigen Buchstaben. Du brauchst ihn am Ende.

Richtige Lösung: C **7**

Gehe weiter am Zaun entlang. Siehst du, was hinter dem Zaun ist?

Richtige Lösung: Fußballplatz (U) **2**

Welchen Sport kann man dort machen?

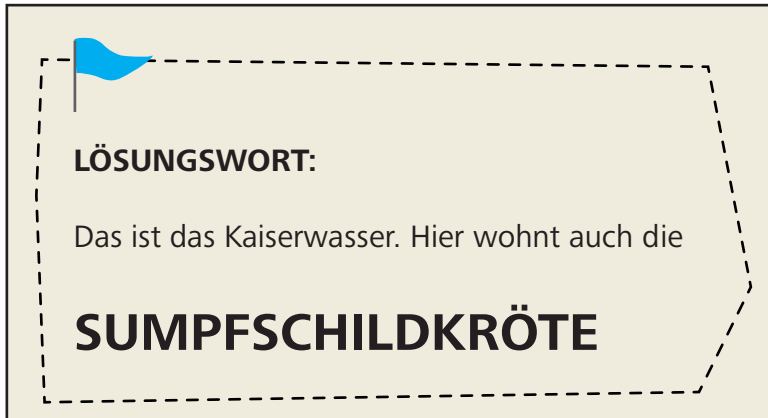
Richtige Lösung: Rudern (R) **13**

Siehst du den Pfeil? Er zeigt in eine Himmelsrichtung. Welche?

Richtige Lösung: NORDEN 11

Was siehst du, wenn du nach Norden schaust? Kreuze den richtigen Buchstaben an. Du brauchst ihn am Ende.

Richtige Lösung: P 4



Impressum:

Medieninhaber & Herausgeber: Mobilitätsagentur Wien GmbH, Große Sperlgasse 4, 1020 Wien

Illustrationen: Büro Band Werbe GmbH

Route & Gestaltung: die BIBLIOTHEKARE

Inhaltliche Überarbeitung: Magdalena Emprechtinger

Grafische Überarbeitung: Stefanie Wagner